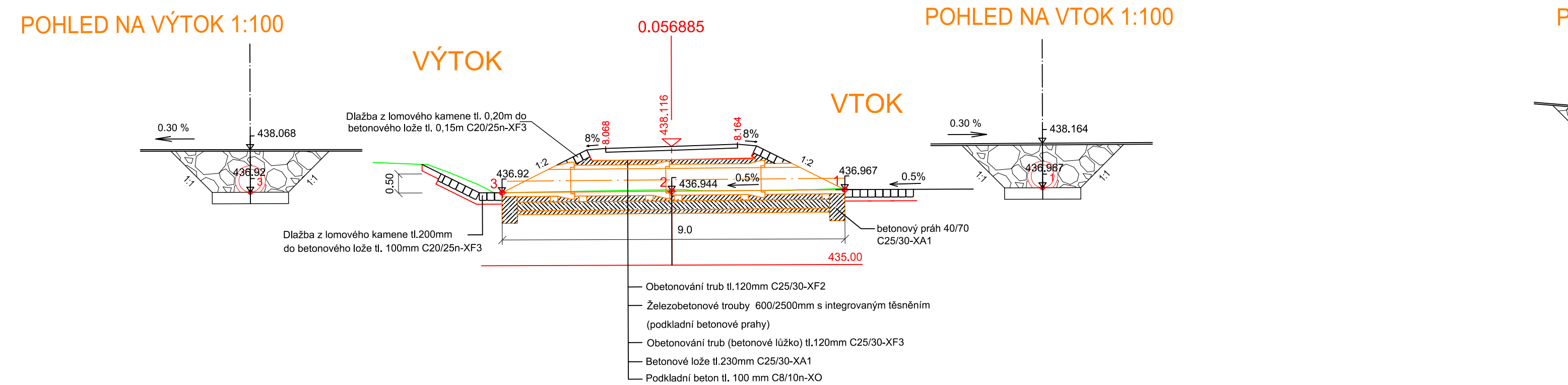
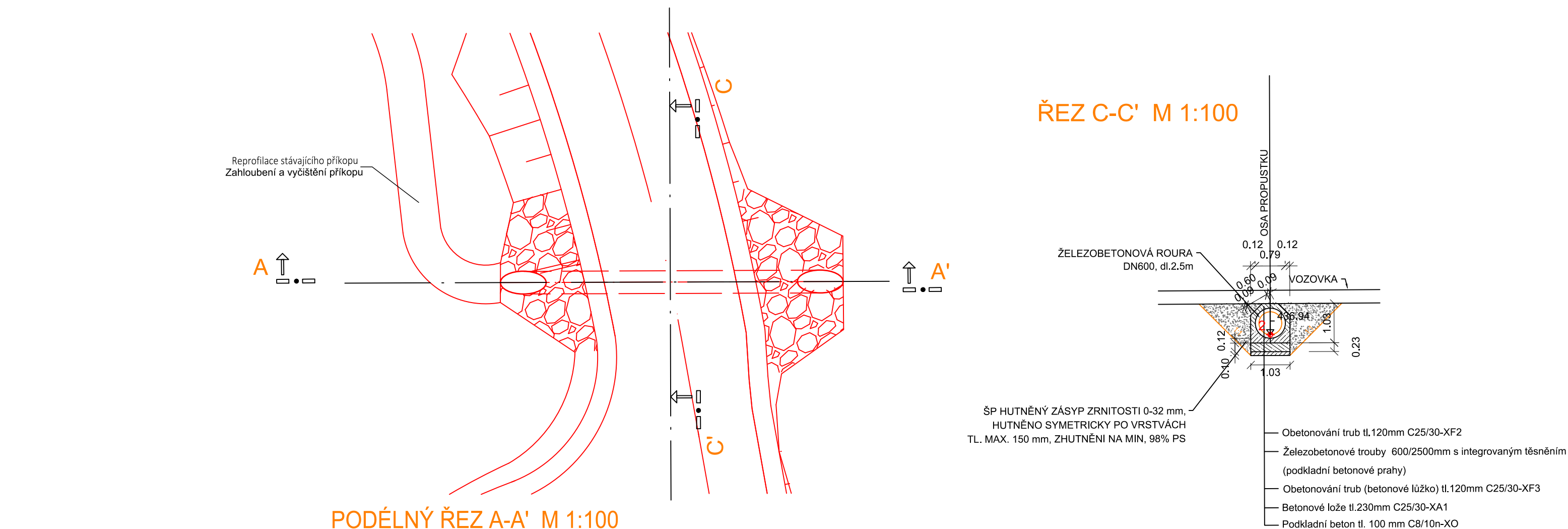
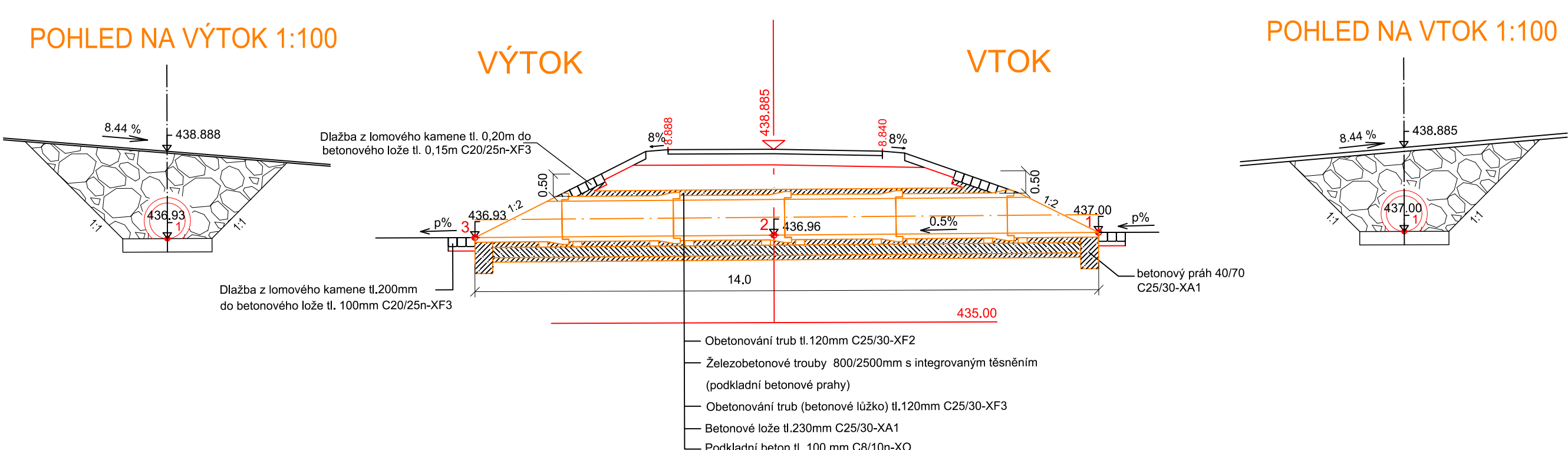
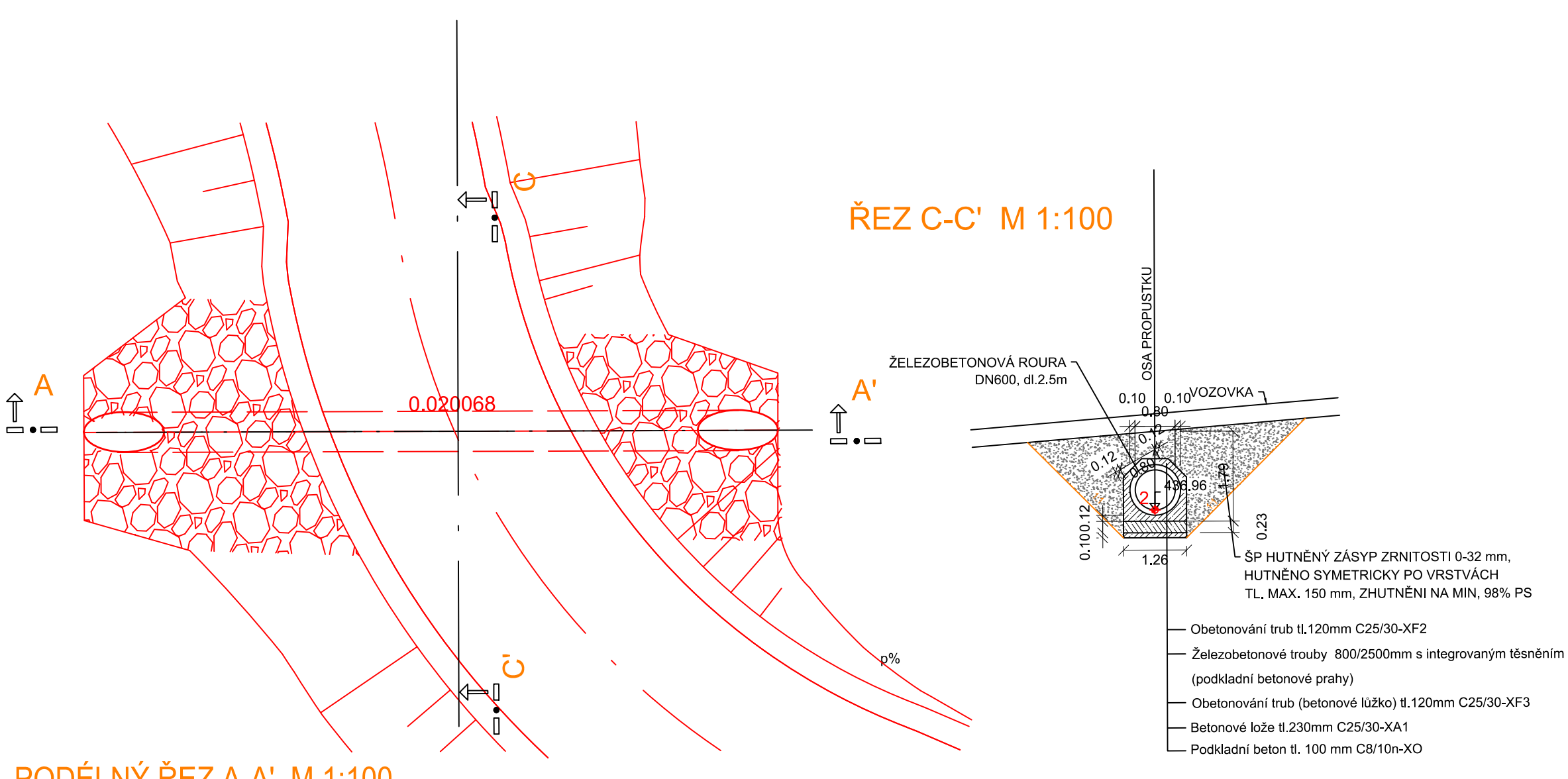


PROPUSTKY
1:100

SO 11-50-01A
PROPUSTEK DN600 V km 0.056885



SO 11-50-01E
PROPUSTEK DN800 V km 0.020068



	EVROPSKÁ UNIE Evropské strukturální a investiční fondy Operační program Doprava	 Ministerstvo dopravy ČR Státní dopravní infrastruktury																																					
Orientační schéma:																																							
Revize:	Datum:	Popis:																																					
000	07.04.2022	Definitivní odevzdání dokumentace																																					
		Kontroloval:																																					
		Ing. Stanislav Rýznar																																					
Podpis: _____ Datum: _____																																							
<table border="1" style="width: 100%; border-collapse: collapse;"> <tr> <td style="width: 60%;"> Stavebník/Investor: Adresa: </td> <td style="width: 40%;"> Správa železnic, státní organizace Diázdněná 1003/7, 110 00 Praha 1 </td> </tr> <tr> <td> Zástupce investora: </td> <td> Stavební správa západ </td> </tr> <tr> <td>Adresa:</td> <td>Sokolovská 1995/278, 190 00 Praha 9</td> </tr> </table>			Stavebník/Investor: Adresa:	Správa železnic, státní organizace Diázdněná 1003/7, 110 00 Praha 1	Zástupce investora:	Stavební správa západ	Adresa:	Sokolovská 1995/278, 190 00 Praha 9																															
Stavebník/Investor: Adresa:	Správa železnic, státní organizace Diázdněná 1003/7, 110 00 Praha 1																																						
Zástupce investora:	Stavební správa západ																																						
Adresa:	Sokolovská 1995/278, 190 00 Praha 9																																						
<table border="1" style="width: 100%; border-collapse: collapse;"> <tr> <td style="width: 60%;"> Zhotovitel stavby: </td> <td style="width: 40%;"> SAGASTA s.r.o. </td> </tr> <tr> <td>Adresa:</td> <td>Novodvorská 1010/14, 142 00, Praha 4 - Lhotka</td> </tr> <tr> <td>Kontakt:</td> <td>T: +420 261 344 100 E: info@sagasta.cz</td> </tr> <tr> <td>Zhotovitel objektu:</td> <td>SAGASTA s.r.o.</td> </tr> <tr> <td>Adresa:</td> <td>Novodvorská 1010/14, 142 00, Praha 4 - Lhotka</td> </tr> <tr> <td>Kontakt:</td> <td>T: +420 261 344 100 E: info@sagasta.cz</td> </tr> <tr> <td>Hlavní projektant (HIP): Ing.Stanislav Rýznar</td> <td> Specialista: Bc.Michael Pilaf </td> </tr> <tr> <td></td> <td> Odpovědný projektant: Ing.Petr Pacák </td> </tr> <tr> <td></td> <td> Zpracovatel: Bc.Michael Pilaf </td> </tr> </table>			Zhotovitel stavby:	SAGASTA s.r.o.	Adresa:	Novodvorská 1010/14, 142 00, Praha 4 - Lhotka	Kontakt:	T: +420 261 344 100 E: info@sagasta.cz	Zhotovitel objektu:	SAGASTA s.r.o.	Adresa:	Novodvorská 1010/14, 142 00, Praha 4 - Lhotka	Kontakt:	T: +420 261 344 100 E: info@sagasta.cz	Hlavní projektant (HIP): Ing.Stanislav Rýznar	Specialista: Bc.Michael Pilaf		Odpovědný projektant: Ing.Petr Pacák		Zpracovatel: Bc.Michael Pilaf																			
Zhotovitel stavby:	SAGASTA s.r.o.																																						
Adresa:	Novodvorská 1010/14, 142 00, Praha 4 - Lhotka																																						
Kontakt:	T: +420 261 344 100 E: info@sagasta.cz																																						
Zhotovitel objektu:	SAGASTA s.r.o.																																						
Adresa:	Novodvorská 1010/14, 142 00, Praha 4 - Lhotka																																						
Kontakt:	T: +420 261 344 100 E: info@sagasta.cz																																						
Hlavní projektant (HIP): Ing.Stanislav Rýznar	Specialista: Bc.Michael Pilaf																																						
	Odpovědný projektant: Ing.Petr Pacák																																						
	Zpracovatel: Bc.Michael Pilaf																																						
<table border="1" style="width: 100%; border-collapse: collapse;"> <tr> <td style="width: 60%;">Název stavby/akce:</td> <td style="width: 40%;">Označení (S-kód):</td> </tr> <tr> <td rowspan="4" style="vertical-align: top;"> Výstavba PZS (P1352) v km 24,254 tratě Břežnice – Strakonice </td> <td>S 632000131</td> </tr> <tr> <td>Označení zhotovitele:</td> </tr> <tr> <td>120081</td> </tr> <tr> <td>Označení části:</td> </tr> <tr> <td>Název části:</td> <td>Označení objektu/komplexu:</td> </tr> <tr> <td>Pozemní komunikace</td> <td>SO-11-50-01</td> </tr> <tr> <td>Název objektu:</td> <td>Číslo přílohy: 2 107</td> </tr> <tr> <td>Náhradní komunikace</td> <td>Paré:</td> </tr> <tr> <td>Název přílohy:</td> <td></td> </tr> <tr> <td>Propustky</td> <td></td> </tr> <tr> <td>Název dílčí přílohy:</td> <td></td> </tr> <tr> <td>Kraj:</td> <td>Katastrální území:</td> </tr> <tr> <td>Jihočeský</td> <td>Blatná, Sedlice</td> </tr> <tr> <td></td> <td>TUDU:</td> </tr> <tr> <td></td> <td>043108</td> </tr> <tr> <td>Stupeň dokumentace:</td> <td>Datum zpracování:</td> <td>Formáty:</td> <td>Měřítko:</td> </tr> <tr> <td>DUP</td> <td>06/2021</td> <td>10X44</td> <td>1:100</td> </tr> </table>			Název stavby/akce:	Označení (S-kód):	Výstavba PZS (P1352) v km 24,254 tratě Břežnice – Strakonice	S 632000131	Označení zhotovitele:	120081	Označení části:	Název části:	Označení objektu/komplexu:	Pozemní komunikace	SO-11-50-01	Název objektu:	Číslo přílohy: 2 107	Náhradní komunikace	Paré:	Název přílohy:		Propustky		Název dílčí přílohy:		Kraj:	Katastrální území:	Jihočeský	Blatná, Sedlice		TUDU:		043108	Stupeň dokumentace:	Datum zpracování:	Formáty:	Měřítko:	DUP	06/2021	10X44	1:100
Název stavby/akce:	Označení (S-kód):																																						
Výstavba PZS (P1352) v km 24,254 tratě Břežnice – Strakonice	S 632000131																																						
	Označení zhotovitele:																																						
	120081																																						
	Označení části:																																						
Název části:	Označení objektu/komplexu:																																						
Pozemní komunikace	SO-11-50-01																																						
Název objektu:	Číslo přílohy: 2 107																																						
Náhradní komunikace	Paré:																																						
Název přílohy:																																							
Propustky																																							
Název dílčí přílohy:																																							
Kraj:	Katastrální území:																																						
Jihočeský	Blatná, Sedlice																																						
	TUDU:																																						
	043108																																						
Stupeň dokumentace:	Datum zpracování:	Formáty:	Měřítko:																																				
DUP	06/2021	10X44	1:100																																				